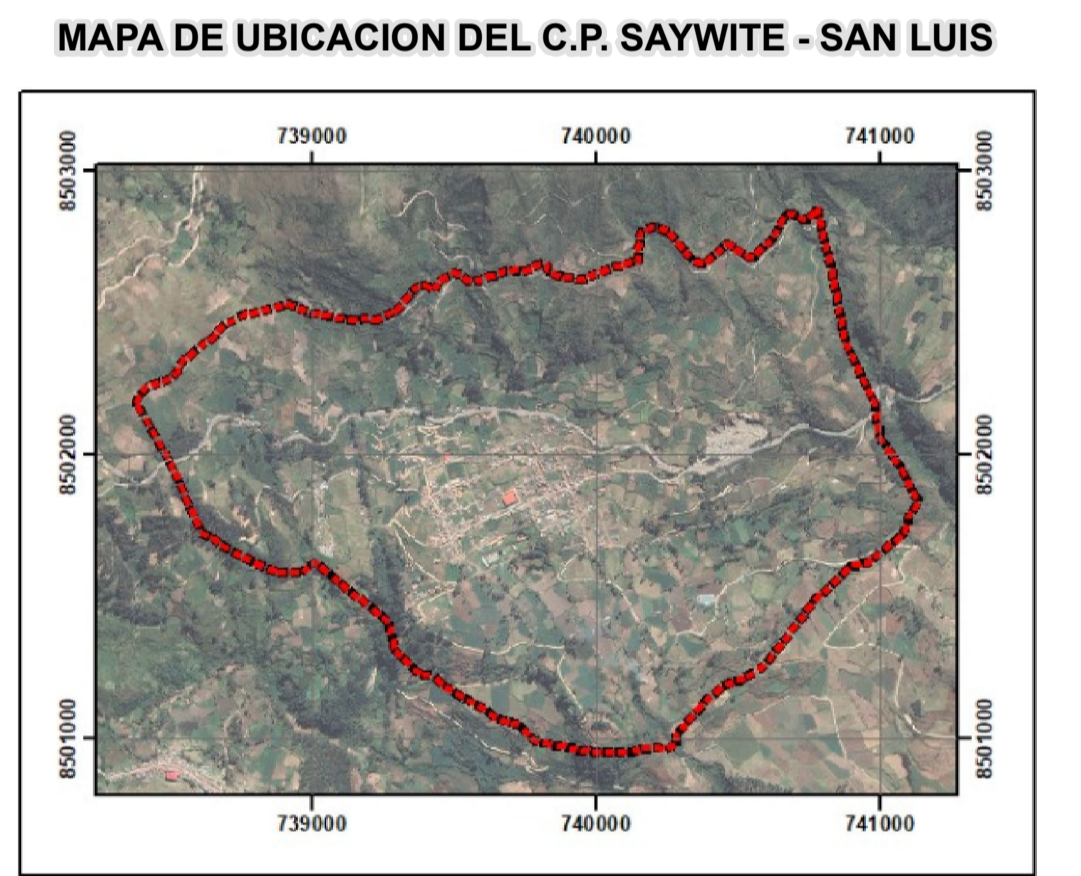
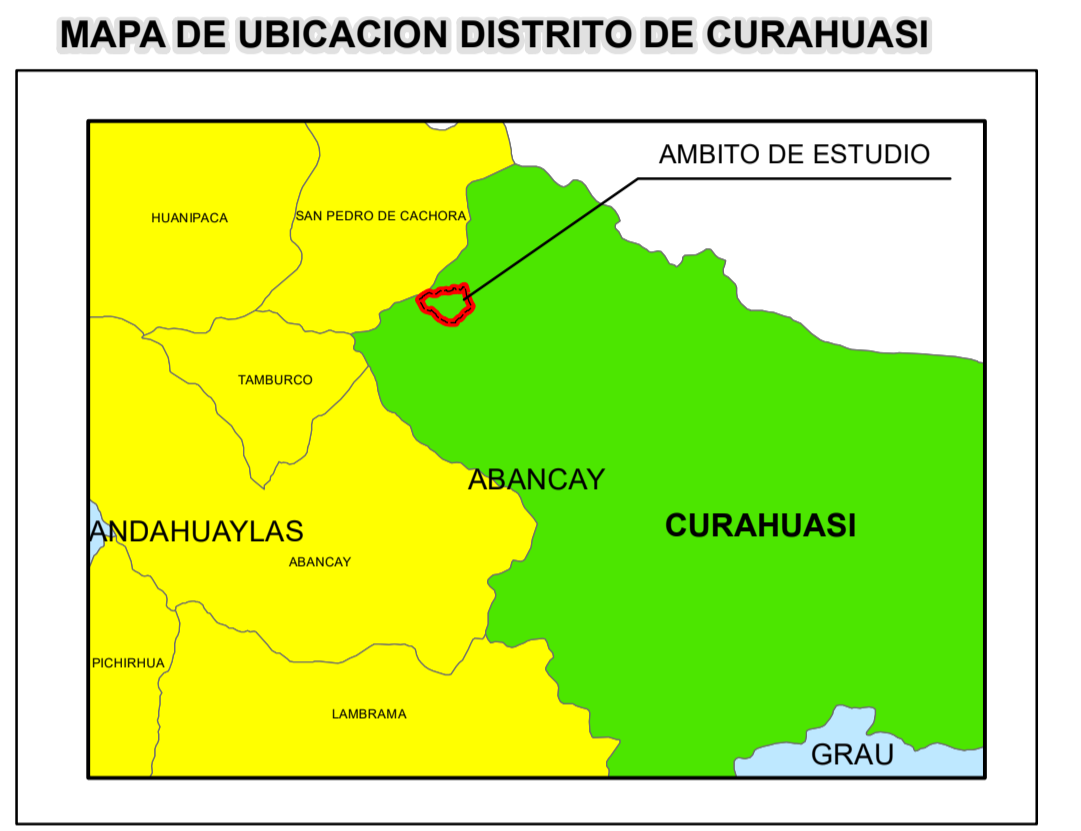
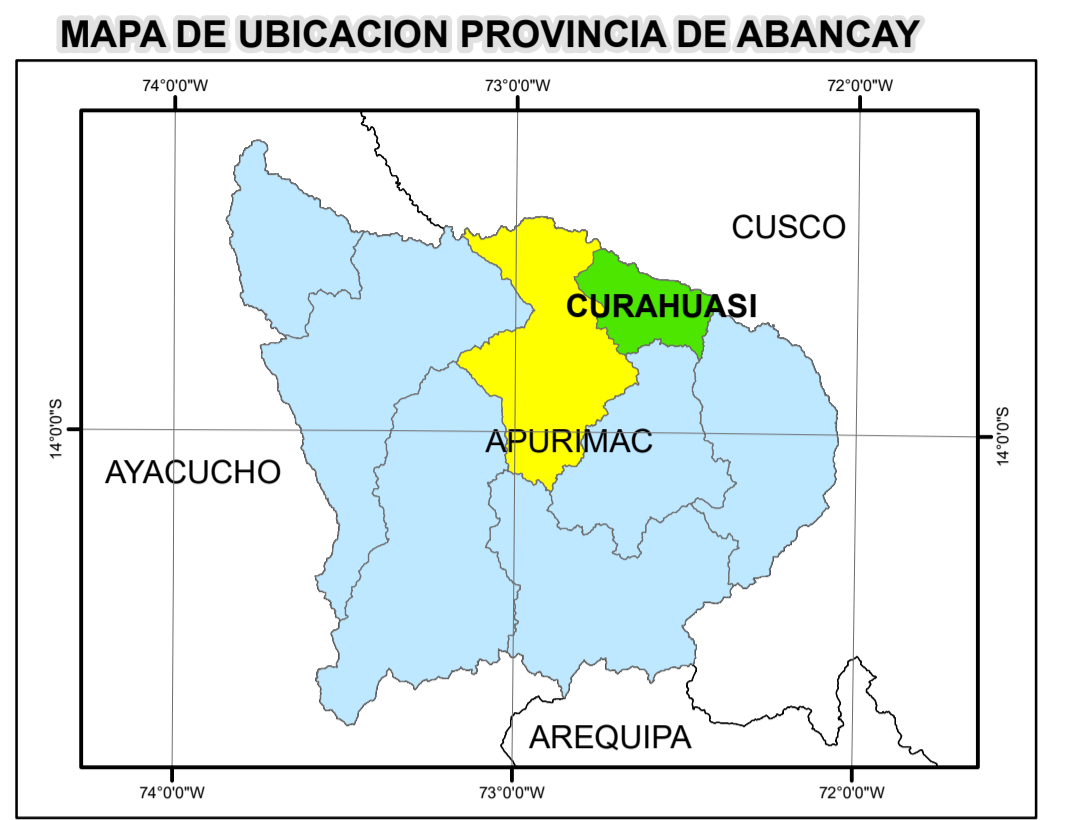
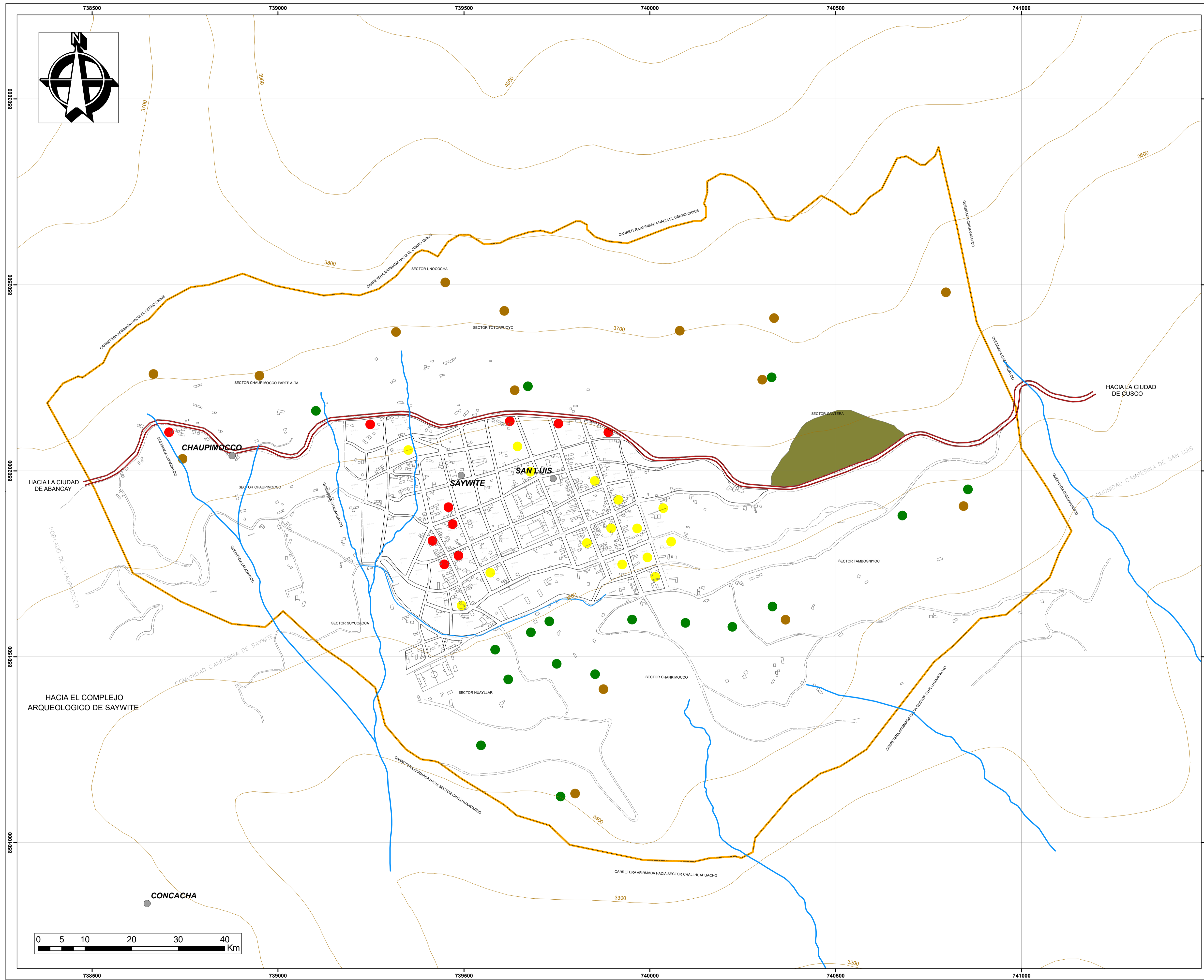


PLANO DE UBICACION DE LA INFRAESTRUCTURA ECONOMICA PRODUCTIVA



SIMBOLOGIA

● Centros Poblados	— Red Vial Nacional
— Vías Vecinales	□ lotes urbanos
— Acequia	□ Manzanas urbanas
— Hidrografia	■ CANTERA
— Curvas de nivel	□ Ambito de intervencion

LEYENDA

■ CANTERA
■ INFRAESTRUCTURA ECONOMICA PRODUCTIVA
● GANADERIA
● AGRICULTURA
● CONSTRUCCION
● COMERCIAL

MUNICIPALIDAD DISTRITAL DE CURAHUASI
SUBGERENCIA DE INFRAESTRUCTURA Y DESARROLLO URBANO Y RURAL

Nombre del Plan:
"ESQUEMA DE ORDENAMIENTO URBANO DEL CENTRO POBLADO DE SAYWITE - SAN LUIS DEL DISTRITO DE CURAHUASI, PROVINCIA DE ABANCAY, 2020 - 2030"

Etapa:
DIAGNOSTICO URBANO

Plano:
PLANO DE UBICACIÓN DE LA INFRAESTRUCTURA ECONOMICA PRODUCTIVA

Elaborado por: EQUIPO TECNICO PARA LA ELABORACION DE ESQUEMAS DE ORDENAMIENTO URBANO DE CENTROS POBLADOS DE CURAHUASI RESIDENTE ARG. BRYAN MIGUEL RIVAS SALAS INSPECTOR ARG. JUAN PEDRO SOTO VARGAS NOTA: LIMITES POLITICO-ADMINISTRATIVOS REFERENCIALES	Alcalde: ING. NESTOR RAUL JARA PACHECO	Fecha: OCTUBRE DEL 2020	Código de Plano: PD - 05
Escala: 1:5000	Estado: APROBADO		

